

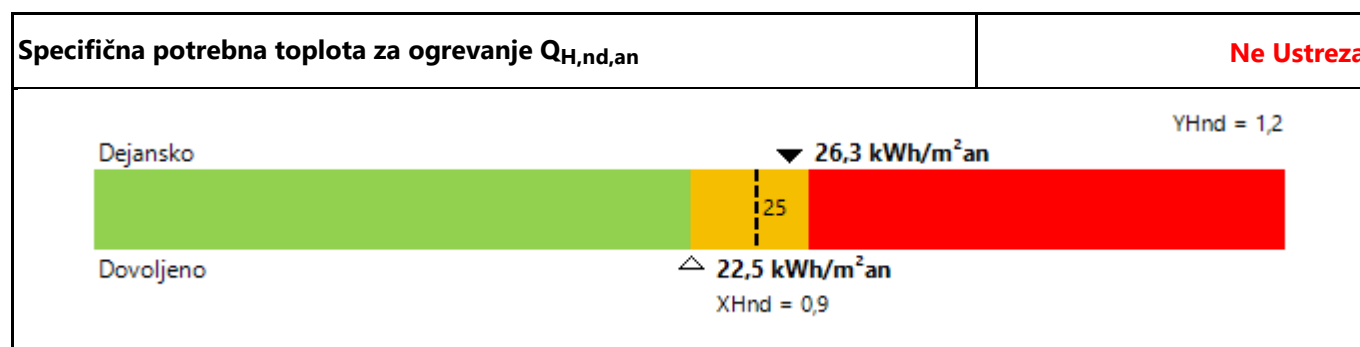
ENERGIJSKI KAZALNIKI

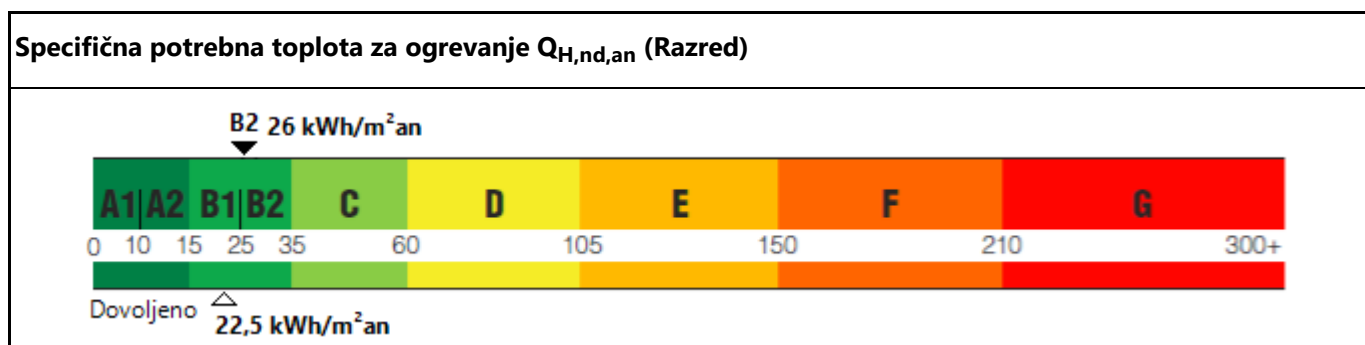
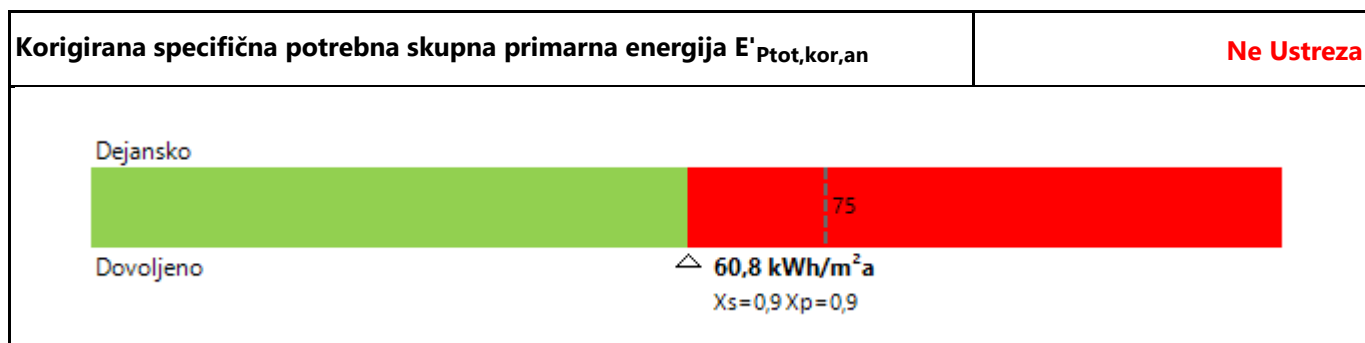
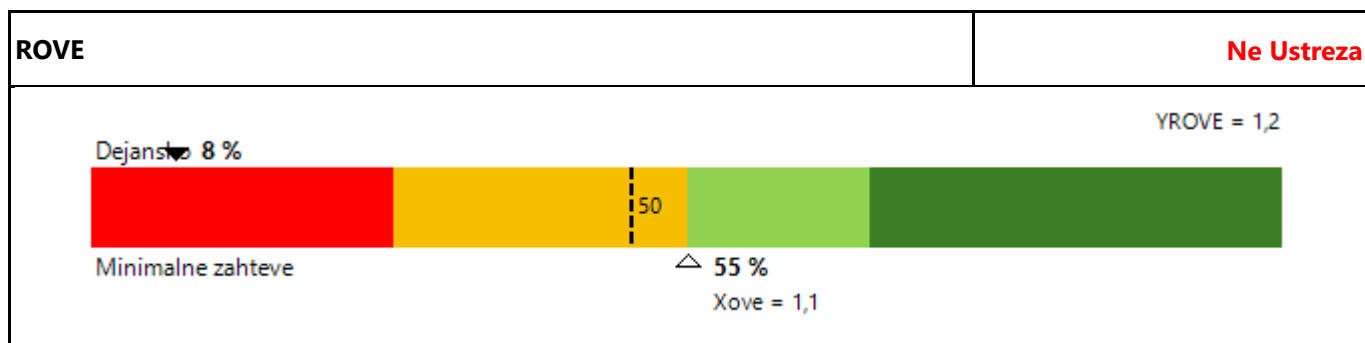
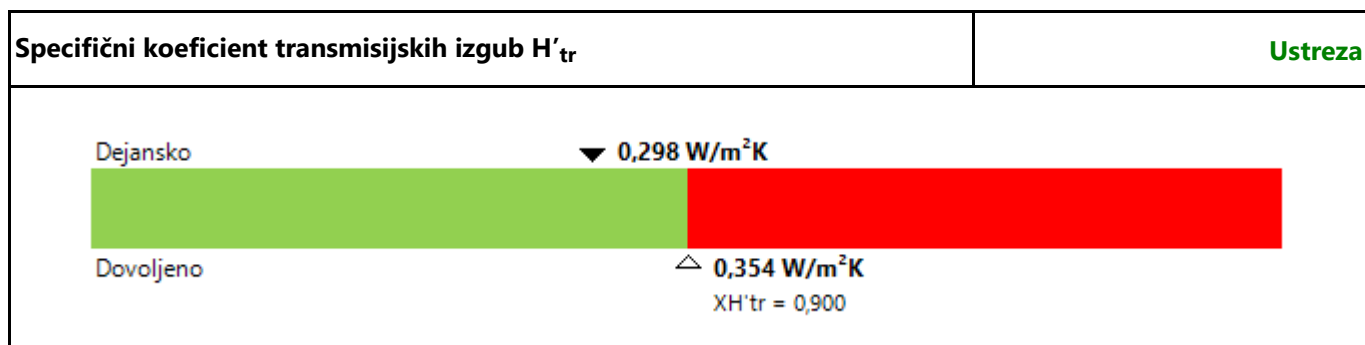
Splošni podatki o stavbi

Investitor	Občina Grosuplje
Stavba	POŠ Žalna - pred sanacijo
Lokacija stavbe	Grosuplje , Žalna 1
Katastrska občina	ŽALNA
Parcelna številka	1867/4
Koordinate lokacije stavbe (Y, X)	Y= 476543 X= 88787
Klasifikacija stavbe	1263001 Stavbe za izobraževanje in znanstvenoraziskovalno delo
Etažnost:	4
Kondicionirana površina stavbe A_{use}	2185,0 m ²
Prostornina stavbe V_e	10356,0 m ³
Neto prostornina stavbe V	8803,0 m ³
Faktor oblike stavbe f_o	0,39 m ⁻¹

Vrsta stavbe

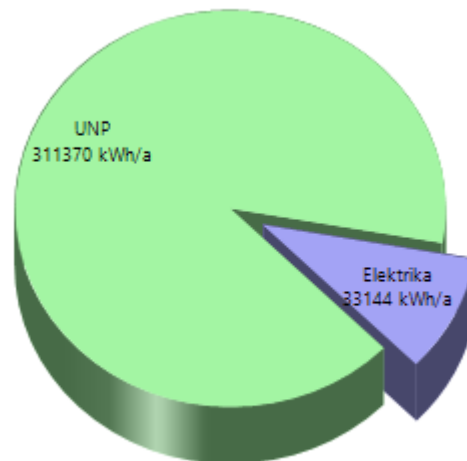
Opredelitev stavbe	Energetsko manj zahtevna stavba
Vrsta gradnje	Rekonstruirana
Javna stavba	Da





Struktura rabe celotne energije za delovanje stavbe po virih energije in energentih

Dovedena energija za delovanje stavbe:
344514 kWh/an



Izpusti ogljikovega dioksida $\text{MCO}_{2,\text{an}}$

82422 kg/an